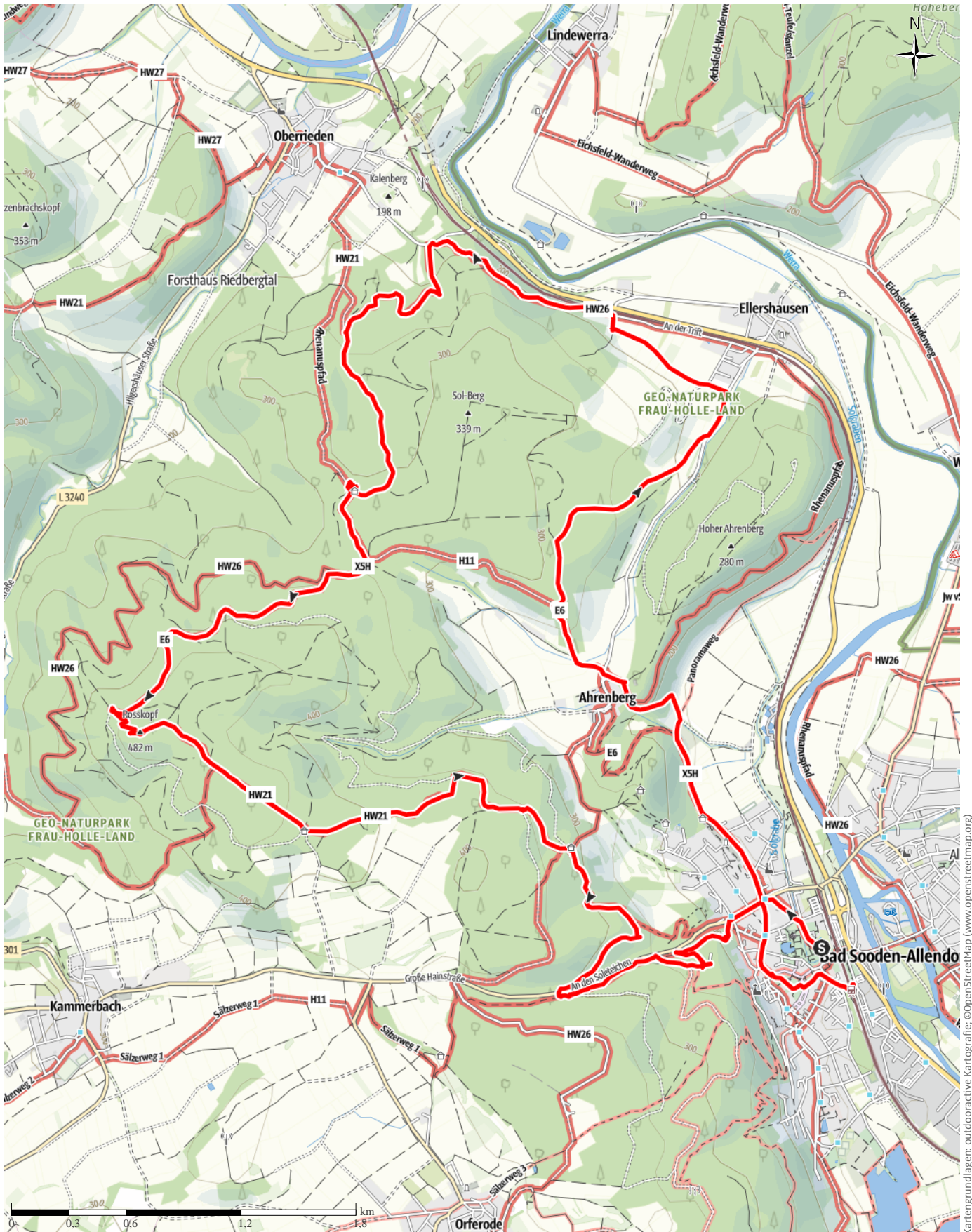


# Tour des Monats April 2025

← 18,8 km | ⌚ 5:40 h | ↗ 490 m | ↘ 464 m | Schwierigkeit schwer



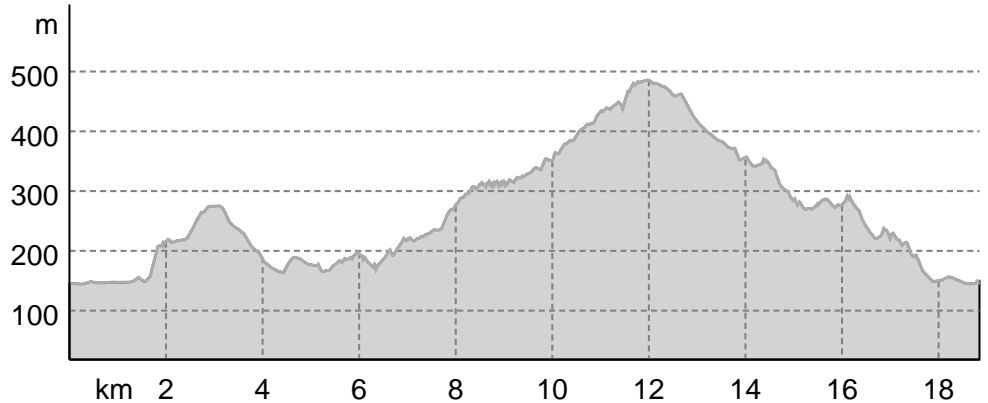
Kartengrundlagen: outdooractive Kartografie; ©OpenStreetMap (www.openstreetmap.org)

# Tour des Monats April 2025

## Wegarten

Länge 18,8 km

## Höhenprofil



## Tourdaten

### Wanderung

Strecke 18,8 km

Dauer 5:40 h

Aufstieg 490 m

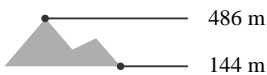
Abstieg 464 m

Schwierigkeit schwer

Fitness

Technik

Höhenlage



## Beste Jahreszeit

JAN | FEB | MÄR  
 APR | MAI | JUN  
 JUL | AUG | SEP  
 OKT | NOV | DEZ

## Bewertungen

### Autoren

Erlebnis

Landschaft

### Community

## Weitere Tourdaten



**Christiane Mulle**

Aktualisierung: 19.03.2025

## Tour zum Mitnehmen für iPhone und Android



QR-Code scannen und diese Tour offline speichern, mit Freunden teilen und mehr.

Webseite

<https://www.alpenvereinaktiv.com/s/IYaLxe>